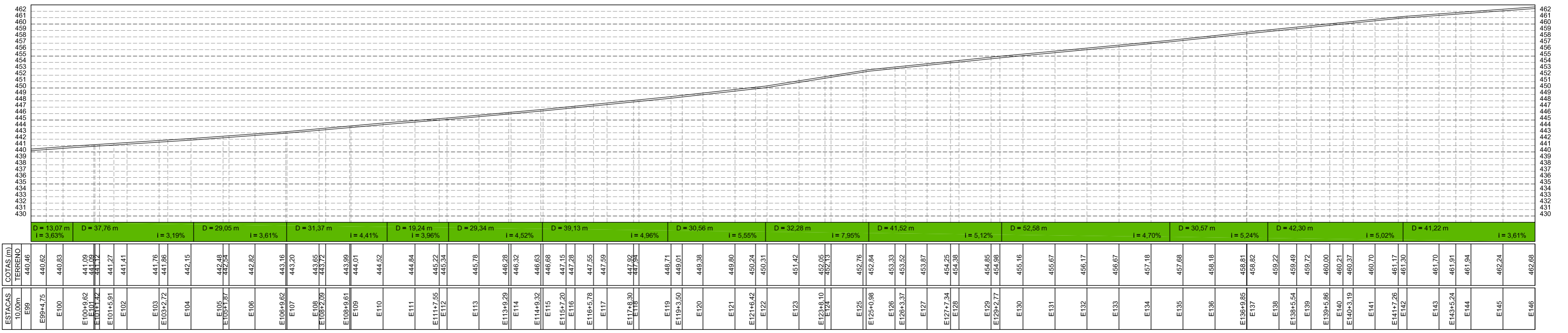
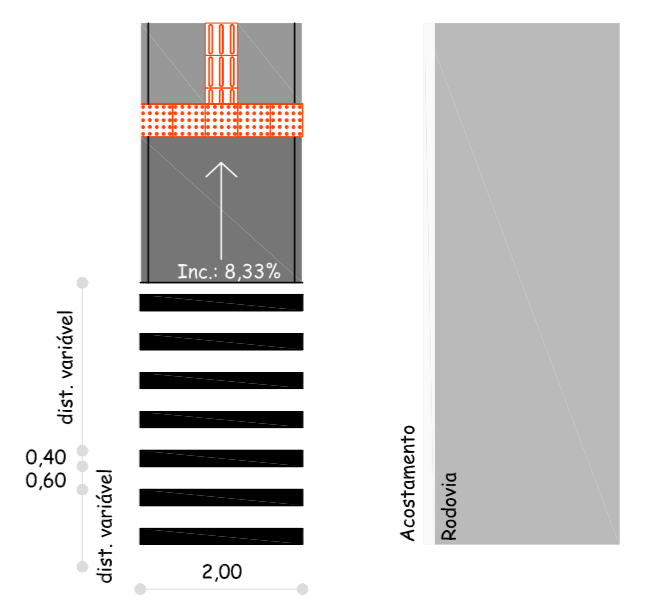


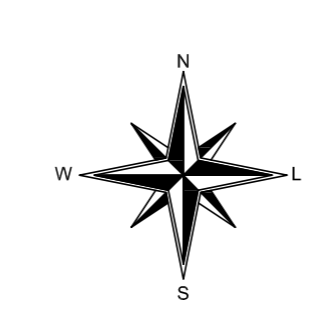
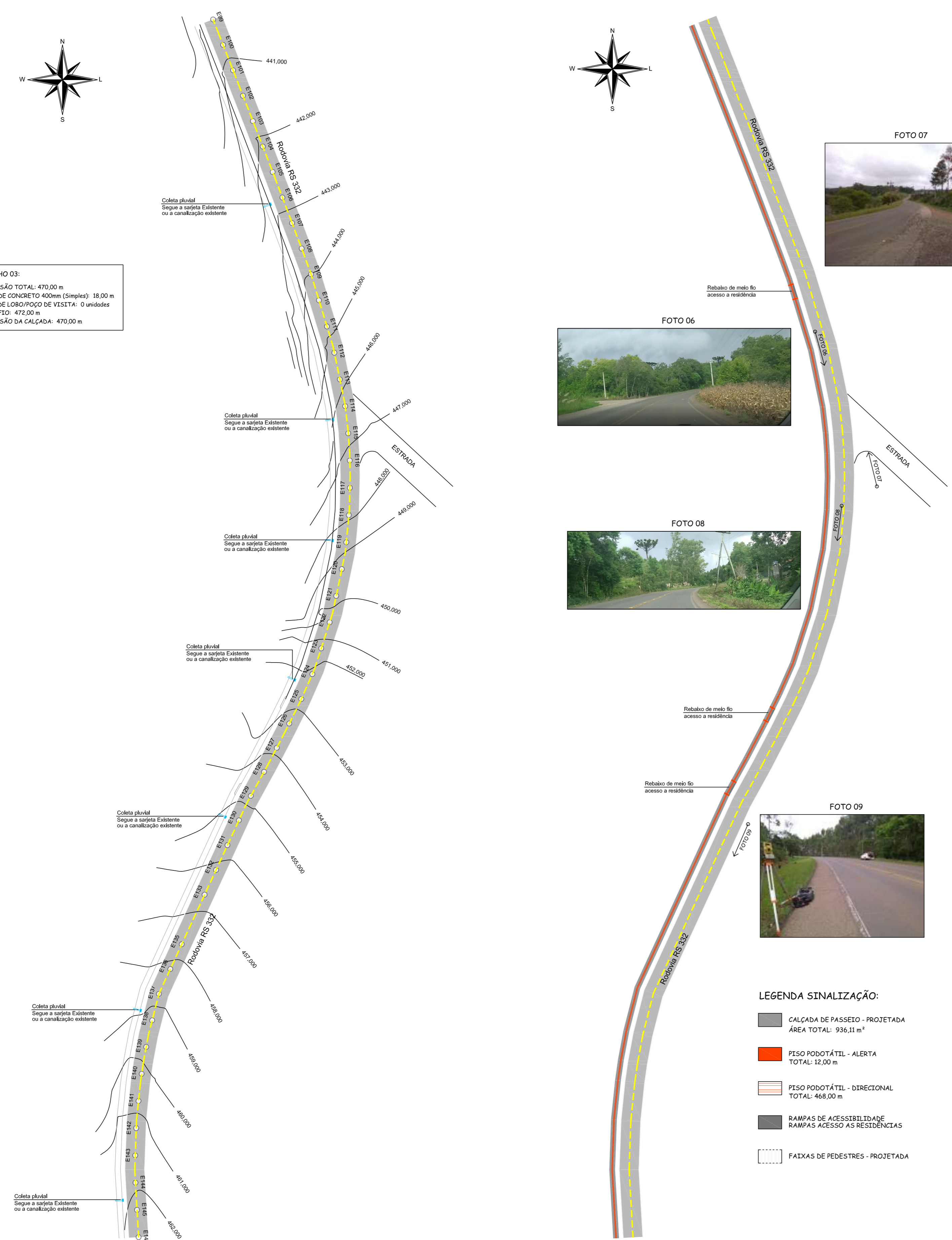


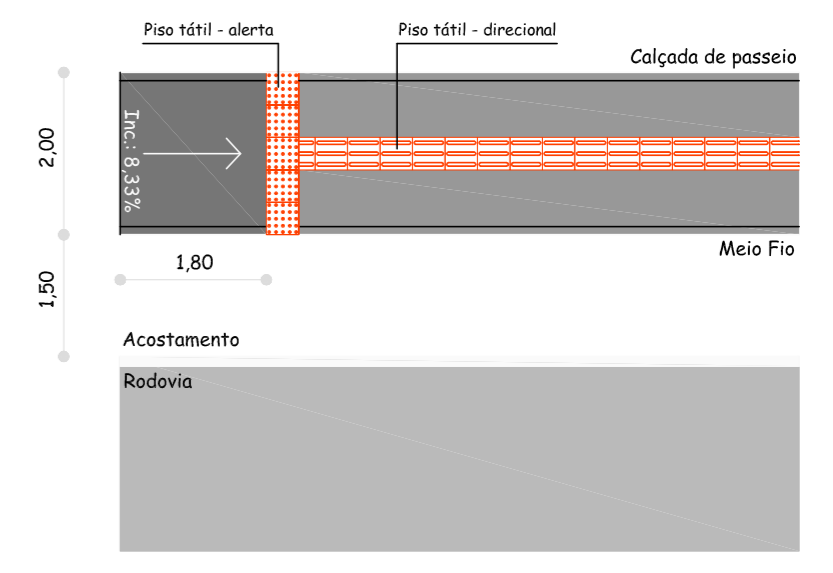
Perfil Longitudinal da Rodovia - Trecho 03



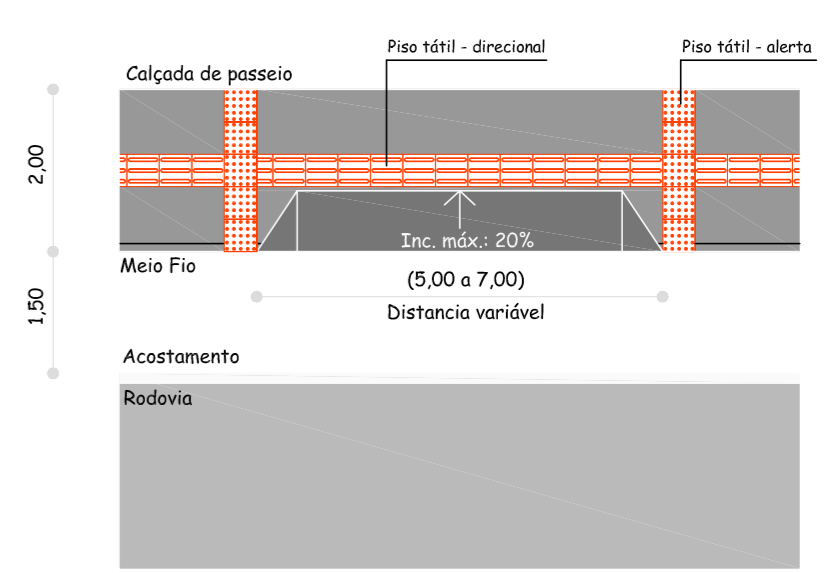
TRECHO 03:
EXTENSÃO TOTAL: 470,00 m
TUBO DE CONCRETO 400mm (Simplex): 18,00 m
BOCA DE LOBO/POÇO DE VISITA: 0 unidades
MEIO FIO: 472,00 m
EXTENSÃO DA CALÇADA: 470,00 m



DETALHE DA FAIXA DE SEGURANÇA



DETALHE RAMPA DE ACESSO A CALÇADA



DETALHE DO REBORDO DO MEIO FIO

- LEGENDA SINALIZAÇÃO:
- CALÇADA DE PASSEIO - PROJETADA
ÁREA TOTAL: 936,11 m²
 - PISO PODOTÁTIL - ALERTA
TOTAL: 12,00 m
 - PISO PODOTÁTIL - DIRECIONAL
TOTAL: 468,00 m
 - RAMPAS DE ACESSIBILIDADE
RAMPAS ACESSO AS RESIDÊNCIAS
 - FAIXAS DE PEDESTRES - PROJETADA

PROJETO CALÇADA DE PASSEIO - PLUVIAL
ESCALA: 1:75

PROJETO CALÇADA DE PASSEIO - SINALIZAÇÃO
ESCALA: 1:75

obra PLANEJAMENTO URBANO - Min. das cidades
CICLOVIA / CALÇADA DE PASSEIO
local RODOVIA RS 332, CENTRO, DOUTOR RICARDO/RS

Prancho: 04

MUNICÍPIO DE DOUTOR RICARDO
Proprietários:
SAMIR MARCOS BATTISTI
Engenheiro Civil - CREA-RS 104081-D

Projeto: PROJETO TRECHO 03
LEVANTAMENTO PLANIAL TIMÉTRICO
PERFIL LONG. / PLUVIAL / SINALIZAÇÃO

Matrícula: SMB
Data: 22/09/2017
Extensão (m): 2.686,59
Escala: 1/75
Projeto: lev/pref/doutor ric./2017