Perfil Longitudinal da Rodovia - Trecho 02

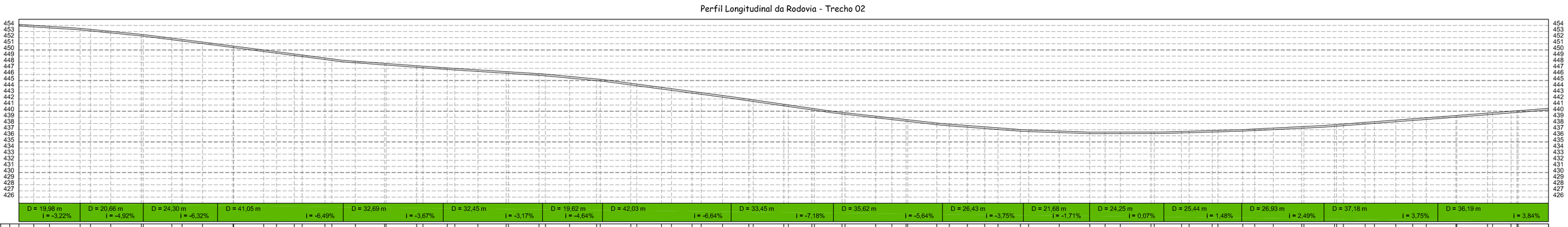

ESTACAS	COTAS (m) TERRENO
10,00m	
E49	454,17
E49+4,86	454,03
E50	453,87
E51	453,54
E51+3,40	453,42
E52	453,07
E53	452,55
E53+0,67	452,51
E54	451,93
E54+3,32	451,73
E55	451,26
E56	450,58
E56+0,19	450,57
E57	449,96
E57+4,20	449,71
E58	449,36
E58+2,60	449,21
E59	448,77
E59+2,31	448,61
E60	448,12
E60+9,53	447,78
E61	447,76
E62	447,39
E62+2,07	447,31
E63	447,06
E63+2,48	446,88
E64	446,75
E64+9,28	446,46
E65	446,44
E66	446,13
E66+2,09	446,07
E67	445,69
E67+8,79	445,28
E68	445,21
E69	444,62
E69+1,96	444,50
E70	443,96
E70+3,28	443,74
E71	443,26
E71+2,99	443,05
E72	442,57
E72+8,57	441,96
E73	441,86
E74	441,14
E74+1,49	441,03
E74+9,18	440,47
E75	440,42
E75+9,01	439,83
E76	439,77
E77	439,20
E77+5,32	438,91
E78	438,64
E78+0,45	438,61
E79	438,09
E79+4,10	437,86
E80	437,63
E80+5,66	437,41
E81	437,28
E81+7,34	437,05
E82	436,97
E83	436,77
E84	436,60
E84+4,99	436,57
E85	436,58
E86	436,61
E86+1,06	436,61
E87	436,71
E87+2,48	436,74
E88	436,87
E88+1,90	436,90
E89	437,03
E89+3,94	437,12
E90	437,27
E90+9,29	437,54
E91	437,55
E92	437,81
E92+0,69	437,84
E92+2,83	437,90
E93	438,14
E93+3,04	438,24
E94	438,52
E94+5,55	438,74
E95	438,92
E95+9,68	439,31
E96	439,32
E97	439,75
E97+1,67	439,81
E97+7,69	440,01
E97+9,66	440,10
E98	440,11
E98+9,94	440,46

PROJETO CALÇADA DE PASSEIO - PLUVIAL
ESCALA 1:75

FOTO 03

FOTO 04

FOTO 05

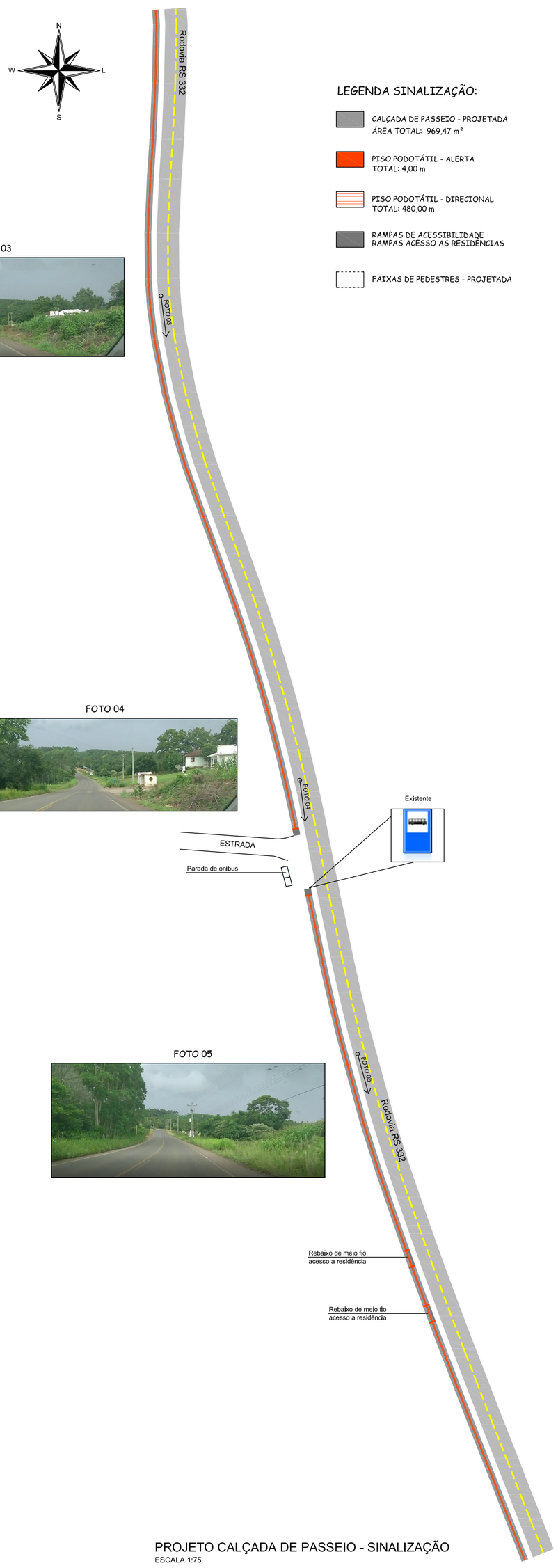

PROJETO CALÇADA DE PASSEIO - SINALIZAÇÃO
ESCALA 1:75

LEGENDA SINALIZAÇÃO:

- CALÇADA DE PASSEIO - PROJETADA
  ÁREA TOTAL: 969,47 m²
- PISO PODOTÁTIL - ALERTA
  TOTAL: 4,00 m
- PISO PODOTÁTIL - DIRECIONAL
  TOTAL: 480,00 m
- RAMPAS DE ACESSIBILIDADE
  RAMPAS ACESSO AS RESIDÊNCIAS
- FAIXAS DE PEDESTRES - PROJETADA

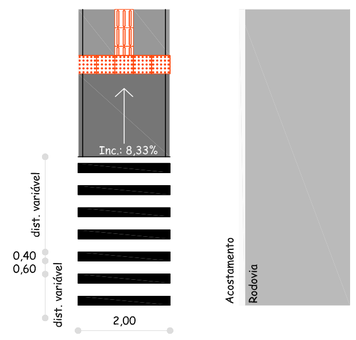

DETALHE DA FAIXA DE SEGURANÇA

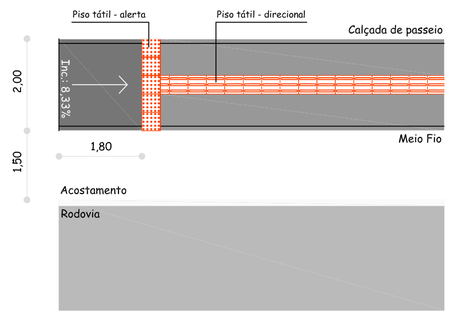

DETALHE RAMPA DE ACESSO A CALÇADA

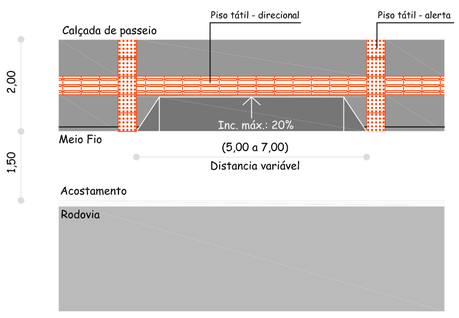

DETALHE DO REBAIXO DO MEIO FIO

TRECHO 02:

EXTENSÃO TOTAL: 500,00 m
TUBO DE CONCRETO 400mm (Simples): 23,00 m
BOCA DE LOBO/POÇO DE VISITA: 0 unidades
MEIO FIO: 485,00 m
EXTENSÃO DA CALÇADA: 488,50 m

obra: PLANEJAMENTO URBANO - Min. das cidades
CICLOVIA / CALÇADA DE PASSEIO
local: RODOVIA RS 332, CENTRO, DOUTOR RICARDO/RS

SMB-ENGENHARIA E TOPOGRAFIA.
SAMIR MARCOS BATTISTI
CNPJ: 05.978.189 / 0001-05 CREA/RS: 104081
Rua Getúlio Vargas, 489, sala 02
Bairro: Centro Dr. Ricardo
EMAIL: SAMIR@SMBENGENHARIA.COM.BR
Fone-Fax: (51) 3705-1212 Cel. (51) 99942-1522

Prancha: 03

MUNICÍPIO DE DOUTOR RICARDO
Proprietários:

SAMIR MARCOS BATTISTI
Engenheiro Civil CREA-RS 104081-D

Projeto:
PROJETO TRECHO 02
LEVANTAMENTO PLANIALTIMÉTRICO
PERFIL LONG. / PLUVIAL / SINALIZAÇÃO

Matrícula:	Desenho:	Data:	Extensão: (m)	Escala:	Projeto:
	SMB	22/09/2017	2.686,59	1/75	lev/pref/doutor ric./2017